

Kanton Wallis

Gemeinde Kippel








Genereller Entwässerungsplan Gemeinde Kippel

geologische Kartierung, Bauzone

Beilage 1

Mst. 1:5'000

Legende:

- | | | | |
|---|---|---|-------------------------------|
|  | Anstehender oder teilweise nur geringmächtig überdeckter Fels |  | Bauzone Gemeinde Kippel |
|  | quartäre Sedimentbedeckung, im allgemeinen Moränenmaterial |  | Gemeindegrenze |
|  | Bachscht-, Gehängeschuttalagerungen |  | Gefasste / Ungefasste Quellen |
|  | Erosionsrand an Talterassen | | |

Mandat: 2047
Datum: 29. Oktober 2012
Gezeichnet: mh
Kontrolliert: ap
Daten: H:\Mandat\2001-2100\2047\2047_Geologische Karte.dwg

OSPAG BAHNHOFSTRASSE 11 POSTFACH 597 3900 BRIG T +41 (0) 27 923 09 00
F +41 (0) 27 924 39 17 INFO@OSPAG.CH WWW.OSPAG.CH

ODILO SCHMID & PARTNER AG
OSPAG
GEOLOGIE · GEOTECHNIK

